

DATOS GENERALES			
NOMBRE DEL PROYECTO	AMPLIACIÓN Y ASFALTADO DE LA VÍA COSTA AZUL, ILAYACU, SANTA ROSA DE BAJO TALAG, PARROQUIA PUERTO NAPO, CANTON TENA, PROVINCIA DE NAPO.		
ENTIDAD EJECUTORA	GOBIERNO AUTÓNOMO DESCENTRALIZADO PROVINCIAL DE NAPO.	CÓDIGO	STCTEA-PY-2024-129
MONTO TOTAL	UDS. \$5 .515.354,72 (Incluye IVA + Fiscalización)	MONTO STCTEA	UDS. \$4 .557.238,14
ÁREA DE INFLUENCIA	ÁREA DE INFLUENCIA DIRECTA.	PLAZO DE EJECUCIÓN	28 MESES.
LÍNEA DE INVERSIÓN	SOCIAL, ASENTAMIENTOS HUMANOS, SERVICIOS BÁSICOS Y CONECTIVIDAD, PLANES, PROGRAMAS Y/O PROYECTOS PARA APERTURA Y LASTRADO (PROMOVIENDO EL CIERRE DE ANILLOS VIALES), AMPLIACIÓN Y ASFALTADO DE VÍAS Y CONSTRUCCIÓN DE PUENTES.		
OBJETIVO GENERAL	AMPLIAR Y ASFALTAR LA VÍA COSTA AZUL, ILAYACU, SANTA ROSA DE BAJO TALAG, PARROQUIA PUERTO NAPO, CANTÓN TENA, PROVINCIA DE NAPO.		

## 1. Antecedentes:

Mediante RESOLUCIÓN NRO. EXTRAORDINARIA 003-2024-004, adoptada en la Sesión Extraordinaria 003-2024 de fecha 17 de abril del 2024, se expide EL REGLAMENTO SUSTITUTIVO AL REGLAMENTO INTEGRAL DE LA SECRETARÍA TÉCNICA DE LA CIRCUNSCRIPCIÓN TERRITORIAL ESPECIAL AMAZÓNICA PARA LA GESTIÓN DEL FONDO COMÚN.

En el CAPÍTULO V PRIORIZACIÓN, Art. 21.-Análisis de Priorización. - Será la Dirección de Inversión Pública de la STCTEA, la encargada de realizar la revisión documental, análisis técnico y metodológico de cada plan, programa y/o proyecto de inversión, observando el cumplimiento del artículo 16 del presente reglamento, en el cual se establecen los requisitos para la postulación de planes, programas y/o proyectos, según la entidad postulante y la naturaleza del proyecto (...)

d)OBSERVADO: De no cumplir con los requisitos establecidos, la Dirección de Inversión Pública de la STCTEA, notificará oficialmente el informe técnico metodológico y de infraestructura de observaciones según corresponda, esta notificación se la realizará en forma física o mediante Quipux o correo electrónico, la notificación deberá estar legalizada con firma física o electrónica, observaciones que deberán ser subsanadas en un plazo de 15 días, a partir de la notificación realizada a la máxima autoridad de la entidad postulante e informará a los contactos registrados en la postulación.

*En el caso de que dentro de los 15 días de plazo concedidos para subsanar la entidad postulante presente documentación sin subsanar o incompleta, se remitirá un (1) único insisto para que las mismas sean subsanadas correctamente en un plazo adicional de 5 días. La notificación será remitida al postulante e informada a los contactos registrados en la postulación, en el caso de actualización de datos, el postulante deberá informar a la STCTEA, durante el proceso de revisión (...)*

Con fecha 28 de agosto de 2024, el Gobierno Autónomo Descentralizado Provincial De Napo Postuló en la Plataforma del Sistema de Postulación Institucional el proyecto "AMPLIACIÓN Y ASFALTADO DE LA VÍA COSTA AZUL, ILAYACU, SANTA ROSA DE BAJO TALAG, PARROQUIA PUERTO NAPO, CANTON TENA, PROVINCIA DE NAPO" con código signado Nro. STCTEA-PY-2024-129.

Con Memorando Nro. STCTEA-DIP-2024-1461-M de fecha 04 de septiembre de 2024 la Arq. Nunkui Marcela Aragón Gualinga - Directora de Inversión Pública de la CTEA, asigna y dispone la verificación de viabilidades técnicas a través de la Ficha de verificación de documentación del proyecto denominado "AMPLIACIÓN Y ASFALTADO DE LA VÍA COSTA AZUL, ILAYACU, SANTA ROSA DE BAJO TALAG, PARROQUIA PUERTO NAPO, CANTON TENA, PROVINCIA DE NAPO." A la Ing. Jhohana Lizbed Armijos Torres Analista de Infraestructura de Proyectos 2 y a la Ing. Estefania Isabel Chasi Haro Analista de Proyectos de Inversión 2.

Con memorando Nro. STCTEA-DIP-2024-1686-M de fecha 24 de octubre del 2024 la Arq. Nunkui Marcela Aragón Gualinga - Directora de Inversión Pública de la CTEA, Una vez se ha concluido con el proceso dispuesto en el Artículo 21. Análisis de Priorización, literal a) VERIFICACIÓN DE VIABILIDADES TÉCNICAS (FICHA DE VERIFICACIÓN DE DOCUMENTACIÓN) del REGLAMENTO SUSTITUTIVO AL REGLAMENTO INTEGRAL DE LA SECRETARIA TÉCNICA DE LA CIRCUNSCRIPCIÓN TERRITORIAL ESPECIAL AMAZÓNICA PARA LA GESTIÓN DEL FONDO COMÚN, dispone remitir oficialmente y legalizadas las Fichas de Verificación de documentación, para continuar con el proceso respectivo.

Con Memorando Nro. STCTEA-DIP-2024-1995-M de fecha 14 de noviembre de 2024, la Ing. Estefania Isabel Chasi Haro Analista de Proyectos de Inversión 2, notifica a la Arq. Nunkui Marcela Aragón Gualinga Directora de Inversión Pública de la CTEA, la DOCUMENTACIÓN INSUBSANABLE INCOMPLETA, al proyecto "AMPLIACIÓN Y ASFALTADO DE LA VÍA COSTA AZUL, ILAYACU, SANTA ROSA DE BAJO TALAG, PARROQUIA PUERTO NAPO,

CANTON TENA, PROVINCIA DE NAPO", asignado con código STCTEA-PY-2024-129.

Con Oficio Nro. STCTEA-DIP-2024-0399-O de fecha 16 de noviembre de 2024, la la Arq. Nunkui Marcela Aragón Gualinga Directora de Inversión Pública de la CTEA notifica la DOCUMENTACIÓN INSUBSANABLE INCOMPLETA, al proyecto "AMPLIACIÓN Y ASFALTADO DE LA VÍA COSTA AZUL, ILAYACU, SANTA ROSA DE BAJO TALAG, PARROQUIA PUERTO NAPO, CANTON TENA, PROVINCIA DE NAPO", asignado con código STCTEA-PY-2024-129, al Sr. Jose Alejandro Toapanta Bastida Prefecto del Gobierno Autónomo Descentralizado Provincial de Napo.

Con Oficio Nro. GADPN-P-2024-1168-O de fecha 21 de noviembre de 2024, el Gobierno Autónomo Descentralizado Provincial de Napo remite la documentación insubsanable incompleta notificada mediante Oficio Nro. STCTEA-DIP-2024-0399-O.

Con memorando Nro. STCTEA-DIP-2025-0121-M de fecha 19 de febrero de 2025, el Mgs. Luis Miguel Reyes Director de Inversión Publica Asigna y Dispone la revisión, análisis y emisión de informes correspondientes del Proyecto "AMPLIACIÓN Y ASFALTADO DE LA VÍA COSTA AZUL, ILAYACU, SANTA ROSA DE BAJO TALAG, PARROQUIA PUERTO NAPO, CANTON TENA, PROVINCIA DE NAPO" asignado con Código STCTEA-PY-2024 -129, a la Ing. Estefania Isabel Chasi Haro Analista de Proyectos de Inversión 2 y a la Ing. Britany Dayanara Mena Urresta Analista de Proyectos de Inversión.

Con Memorando Nro. STCTEA-DIP-2025-0356-M, de fecha 18 de marzo del 2025, la Ing. Estefania Isabel Chasi Haro Analista de Proyectos de Inversión 2, Notifica al Ing. Luis Camacho Ruano Director de Inversión Pública, el estado PARA REVISIÓN del proyecto "AMPLIACIÓN Y ASFALTADO DE LA VÍA COSTA AZUL, ILAYACU, SANTA ROSA DE BAJO TALAG, PARROQUIA PUERTO NAPO, CANTON TENA, PROVINCIA DE NAPO" asignado con Código STCTEA-PY-2024 -129.

Con memorando Nro. STCTEA-DIP-2025-1367-M de fecha 07 de junio de 2025, el Ing. Baldemar Grefa Andi Director de Inversión Publica Asigna y Dispone la revisión, análisis y emisión de informes correspondientes del Proyecto "AMPLIACIÓN Y ASFALTADO DE LA VÍA COSTA AZUL, ILAYACU, SANTA ROSA DE BAJO TALAG, PARROQUIA PUERTO NAPO, CANTON TENA, PROVINCIA DE NAPO" asignado con Código STCTEA-PY-2024 -129, al Ing. Diego Racines analista de proyectos de inversión 1 y a la Ing. Britany Dayanara Mena Urresta Analista de Proyectos de Inversión.

Con Memorando Nro. STCTEA-DIP-2025-1438-M de fecha 16 de junio del 2025, la Ing. Britany Dayanara Mena Urresta Analista de Proyectos de

Inversión Remite Informe Técnico de observaciones de Infraestructura del Proyecto AMPLIACIÓN Y ASFALTADO DE LA VÍA COSTA AZUL, ILAYACU, SANTA ROSA DE BAJO TALAG, PARROQUIA PUERTO NAPO, CANTON TENA, PROVINCIA DE NAPO, STCTEA-PY-2024-129.

## **2. Análisis:**

### **1. DATOS INICIALES**

#### **1.1 Tipo de solicitud del dictamen**

No Cumple.

Se debe colocar Dictamen de Prioridad, de acuerdo con la guía de presentación de programas y proyectos de inversión de la Secretaría Nacional de Planificación.

#### **1.2 Nombre proyecto**

Cumple.

#### **1.3 Entidad (UDAF)**

Cumple.

#### **1.4 Entidad operativa desconcentrada**

Cumple.

#### **1.5 Gabinete sectorial**

No Cumple.

Se debe mantener la numeración, títulos y subtítulos de acuerdo con la guía de presentación de programas y proyectos de inversión de la Secretaría Nacional de Planificación.

#### **1.6 Sector, subsector y tipo de inversión**

Cumple parcialmente.

Se debe mantener la numeración, títulos y subtítulos de acuerdo con la guía de presentación de programas y proyectos de inversión de la Secretaría Nacional de Planificación. Se debe escoger el subsector de código C1305 Transporte terrestre.

### 1.7 Plazo de ejecución

Cumple parcialmente.

Se debe mantener la numeración, títulos y subtítulos de acuerdo con la guía de presentación de programas y proyectos de inversión de la Secretaría Nacional de Planificación. Se debe considerar todas las etapas del proceso, incluidas la recepción provisional y recepción definitiva de la obra.

### 1.8 Monto total

Cumple parcialmente.

Se debe mantener la numeración, títulos y subtítulos de acuerdo con la guía de presentación de programas y proyectos de inversión de la Secretaría Nacional de Planificación. En la tabla se debe dividir los rubros por fuente de financiamiento, estableciendo el valor de los rubros por obra, fiscalización y ambientales cada uno con su respectivo valor del IVA.

## 2. DIAGNÓSTICO Y PROBLEMA

### 2.1. Descripción de la situación actual del sector, área o zona de intervención y de influencia por el desarrollo del proyecto.

Cumple parcialmente.

Se debe ordenar la información, empezar describiendo a la provincia, al cantón y parroquias beneficiarias; además, nombrar las fuentes y los años de los cuales se obtuvo la información, actualizarlos de ser necesario.

### 2.2. Identificación, descripción y diagnóstico del problema

Cumple parcialmente.

Describir el problema como un aspecto negativo que afecta al sector de influencia del proyecto. Plantear el árbol de problemas de acuerdo con la problemática descrita; y, plantear las causas del problema establecidas en el árbol de problemas, como los aspectos que dan origen al problema central.

### 2.3. Línea base del proyecto

Cumple parcialmente.

Se debe detallar los datos estadísticos de cobertura del sistema vial existente y en qué condiciones se encuentra.

Se debe establecer indicadores de línea base que, de acuerdo con la guía de presentación de programas y proyectos de inversión de la Secretaría Nacional de Planificación, deben estar relacionados con las condiciones previas a la realización del proyecto y estar en concordancia con los resultados que se pretende alcanzar y con el cumplimiento de la meta del PIA, deben ser medibles y debe concordar con el punto 4.2.

#### **2.4. Análisis de oferta y demanda**

Cumple parcialmente.

##### **- Oferta**

Se debe identificar y analizar el comportamiento y evolución de todas las entidades oferentes del bien o servicio en el área de influencia. Incluir el artículo del COOTAD que otorga las competencias al GAD provincial.

##### **- Demanda**

Población de referencia: Esta corresponde a la población total del área de influencia del proyecto. De acuerdo con la guía de presentación de programas y proyectos de inversión de la Secretaría Nacional de Planificación debe estar desagregada por sexo, nacionalidades, edad, etc.

Población potencial: Esta corresponde a la población que potencialmente requiere los servicios que ofrece el proyecto y de igual manera deben estar desagregadas de acuerdo con la guía de presentación de programas y proyectos de inversión de la Secretaría Nacional de Planificación.

Población demandante efectiva: Esta corresponde a la población que efectivamente requiere los servicios que ofrece el proyecto y de la misma manera de estar desagregada de acuerdo con la guía de presentación de programas y proyectos de inversión de la Secretaría Nacional de Planificación.



Estimación del Déficit o Demanda insatisfecha (oferta – demanda):  
Corresponde a la población que requiere el servicio, pero no cuenta con una fuente que lo provea.

## **2.5. Identificación y caracterización de la población objetivo.**

Cumple parcialmente.

Se debe indicar la población va a ser atendida por el proyecto, incluir las características más relevantes de la población y actualizar en caso de ser necesario.

## **2.6. Ubicación geográfica e impacto territorial.**

Cumple.

# **3. ARTICULACIÓN CON LA PLANIFICACIÓN**

## **3.1. Alineación objetivo estratégico institucional.**

Cumple parcialmente

Se debe alinear conforme a las directrices emitidas por la Secretaría Técnica de la CTEA.

## **3.2. Contribución del proyecto a la meta del Plan Nacional de Desarrollo.**

Cumple parcialmente

Se debe alinear conforme a las directrices emitidas por la Secretaría Técnica de la CTEA.

# **4. MATRIZ DE MARCO LÓGICO**

## **4.1. Objetivos generales y específicos**

### **Objetivo general o propósito**

Cumple parcialmente.

Redactarlo de manera que refleje el beneficio que se pretende alcanzar con la ejecución proyecto.

### **Objetivos específicos**

Cumple parcialmente.

Plantear los objetivos específicos de manera que contribuyan a alcanzar el objetivo general.

#### **4.2. Indicadores de resultado**

Cumple parcialmente.

Los indicadores deben tener concordancia con el plazo de ejecución del proyecto, y con los objetivos propuestos. Eliminar la tabla de indicadores de línea base.

#### **4.3. Matriz de marco lógico**

Cumple parcialmente

Debe estar planteado en base a los objetivos e indicadores del proyecto. El indicador de fin del Marco lógico debe guardar relación con la alineación de la meta del PIA. El presupuesto detallado en la matriz de marco lógico debe estar detallado por componente y actividades definidas.

##### **4.3.1. Anualización de las metas de los indicadores del propósito**

No Cumple.

Se debe anualizar las metas de propósito y las de resultados. Guardar relación con el plazo de ejecución del proyecto, con los objetivos e indicadores. Utilizar el formato propuesto en la guía de presentación de programas y proyectos de inversión de la Secretaría Nacional de Planificación.

### **5. ANÁLISIS INTEGRAL**

#### **5.1. Viabilidad técnica**

Cumple Parcialmente.

Se debe justificar de qué manera el proyecto incide o aporta a la región. Además, se debe mencionar y detallar todos los documentos o estudios por los cuales el proyecto es viable técnicamente. Ejemplo, debe colocar la regularización ambiental, viabilidad ambiental, la delegación de



competencias, etc., y la resolución del Consejo Municipal en el cual se autorice la postulación del proyecto para el año 2024.

#### **5.1.1. Descripción de la ingeniería del proyecto**

No Cumple.

Se debe verificar que la numeración, títulos y subtítulos estén acorde a la guía. Es necesario realizar una descripción detallada por componente de cómo se van a desarrollar cada uno componentes, describir procesos, metodologías e insumos que se tiene previsto utilizar para la ejecución del proyecto, demostrando su viabilidad técnica, y siempre enfocado en solucionar la problemática.

#### **5.1.2. Especificaciones técnicas**

No cumple.

Se debe realizar un resumen de las características físicas y técnicas de los materiales, suministros y servicios que conforman los componentes del proyecto para su ejecución y que se encuentran anexadas y van en base a lo revisado y aprobado por la parte técnica de infraestructura.

### **5.2. Viabilidad financiera fiscal**

#### **5.2.1. Metodología utilizada para el cálculo de la inversión total, costos de operación y mantenimiento e ingresos.**

Cumple parcialmente.

Se debe señalar y justificar la metodología que se ha utilizado en el cálculo de la inversión total, costos de operación y mantenimiento e ingresos.

#### **5.2.2. Identificación y valoración de la inversión total, costos de operación y mantenimiento e ingresos.**

Cumple parcialmente.

Actualizar de acuerdo con los componentes propuestos. Aquí se debe colocar los valores de la Inversión, el detalle de los costos de operación y mantenimiento, los ingresos y especificar los años de vida útil del proyecto de acuerdo con la guía de presentación de programas y proyectos de inversión de la Secretaría Nacional de Planificación.

### **5.2.3. Flujo financiero fiscal**

Cumple parcialmente.

Se debe actualizar el flujo financiero fiscal de acuerdo con los componentes propuestos, colocarlo de manera que este sea legible.

### **5.2.4. Indicadores financieros fiscales**

Cumple.

## **5.3. Viabilidad económica**

### **5.3.1. Metodología utilizada para el cálculo de la inversión total, costos de operación y mantenimiento, ingresos y beneficios valorados.**

Cumple parcialmente.

Se debe señalar y justificar la metodología que se ha utilizado en el cálculo de la inversión total, costos de operación y mantenimiento, los ingresos y la valoración de los beneficios.

### **5.3.2. Identificación y valoración de la inversión total, costos de operación y mantenimiento, ingresos y beneficios valorados.**

Cumple parcialmente.

Actualizar de acuerdo con los componentes propuestos. La identificación y valoración de la inversión total debe considerar los mismos conceptos del numeral anterior. Se debe describir los Beneficios valorados, es decir la valoración de los problemas resueltos, ejemplo ahorro de tiempo, incremento de producción, costos evitados, etc.

### **5.3.3. Flujo económico**

Cumple parcialmente.

Se debe actualizar el flujo económico de acuerdo con los componentes propuestos, colocarlo de manera que este sea legible.

### **5.3.4. Indicadores económicos**

Cumple.

#### **5.4. Viabilidad ambiental y sostenibilidad social**

##### **5.4.1. Análisis de impacto ambiental y riesgos**

Cumple Parcialmente.

Se debe identificar los posibles impactos por componentes. Se debe describir la manera en que los impactos negativos van a ser prevenidos, mitigados o eliminados, de tal manera que se encuentre garantizada la sustentabilidad ambiental del proyecto.

##### **5.4.2. Sostenibilidad Social**

Cumple Parcialmente.

Se debe describir de qué manera el proyecto ayuda a fomentar la igualdad social, de qué manera busca el equilibrio entre los aspectos económico, social y cultural. revisar anexo 3 de la guía. Además, se debe hacer referencia e identificar a los grupos de atención prioritaria identificados en el Art.35 de la Constitución de la Republica y que vayan a ser atendidos con el proyecto.

#### **6. FINANCIAMIENTO Y PRESUPUESTO**

Cumple parcialmente

Realizar el cuadro como indica la guía de presentación de programas y proyectos de inversión de la Secretaría Nacional de Planificación, dividiendo las fuentes de financiamiento lo que aporta la STCTEA y el GAD. Debe presentarse por componente, actividad, grupo de gasto y fuente de financiamiento, cada valor debe contar con su cálculo respectivo, diferenciando el IVA, además se debe actualizar conforme lo solicitado por el técnico de Infraestructura. Revisar que los montos coincidan con los propuestos.

#### **7. ESTRATEGIA DE EJECUCIÓN**

##### **7.1. Estructura operativa**

Cumple parcialmente.

En este punto se debe definir la estrategia de ejecución, estableciendo los procedimientos internos que el GAD realizará para la ejecución de las actividades de cada componente que se prevé realizar en el proyecto,

determinando la estructura operativa, de gestión y los procedimientos para la ejecución de las mismas.

## **7.2. Arreglos institucionales y modalidad de ejecución**

Cumple parcialmente.

Establecer el tipo de arreglo y las instituciones participantes, de acuerdo con la guía.

## **7.3. Cronograma valorado por componentes y actividades**

Cumple parcialmente.

Colocar el cronograma valorado el cual debe estar planteado de acuerdo al plazo establecido, incluyendo todas las etapas y componentes del proyecto.

## **7.4. Demanda pública nacional plurianual**

Cumple parcialmente.

Se debe colocar la Demanda pública nacional plurianual en el formato propuesto por la guía y actualizarlo de ser necesario.

# **8. ESTRATEGIA DE SEGUIMIENTO Y EVALUACIÓN**

## **8.1. Seguimiento a la ejecución**

No Cumple.

Se debe establecer el proceso de seguimiento por componente, en base a los indicadores propuestos. Se debe establecer que entregarán la información requerida por la entidad financiante cuando esta la requiera, los ejecutores deberán justificar el 100% del valor acreditado para el proyecto a la STCTEA y su contraparte, y que deberán presentar informes de manera bimensual.

## **8.2. Evaluación de resultados e impactos**

Cumple parcialmente.

Se debe definir el proceso a realizar después de la finalización del proyecto, con el propósito de determinar los productos o metas

alcanzadas en base a los indicadores establecidos en la matriz de marco lógico.

### **8.3. Actualización de línea base**

Cumple.

### **9. ANEXOS**

Cumple parcialmente.

Detallar y numerar todos los documentos de acuerdo al orden solicitado por la STCTEA.




### **10. Conclusión:**

Con base al análisis realizado de la documentación presentada por el GOBIERNO AUTÓNOMO DESCENTRALIZADO PROVINCIAL DE NAPO y la Ficha de verificación de documentación Nro. STCTEA-DIP-FVD-2025-037, se realiza observaciones metodológicas al proyecto "AMPLIACIÓN Y ASFALTADO DE LA VÍA COSTA AZUL, ILAYACU, SANTA ROSA DE BAJO TALAG, PARROQUIA PUERTO NAPO, CANTON TENA, PROVINCIA DE NAPO." con código STCTEA-PY-2024-129.

### **11. Recomendaciones:**

- Revisar y subsanar las observaciones establecidas en el presente informe técnico metodológico, junto con las observaciones del respectivo informe técnico civil, verificar que el documento del proyecto se encuentre actualizado en su totalidad con las observaciones remitidas.
- Notificar al Gobierno Autónomo Descentralizado Provincial de Napo el presente informe de observaciones que deberán ser subsanadas en un plazo de 15 días, a partir de la notificación realizada a la máxima autoridad de la entidad postulante e informada a los contactos registrados en la postulación.

## 12. Documentos de soporte para la elaboración del informe técnico:

Compartido conmigo > ... > 1. VALIDACION Y ANAL... > 0. INSUMOS POSTULAC... >   

Tipo > Personas > Modifi...			EXPEDIENTES_PROYECTOS		
			2024		
			STCTEA-PY-2024-129		
Nombre	Propietario	Última modificación	Tamaño de s		
16.- VIAB FINANCIERA	dgiet.ctea	30 ago 2024 dgiet.ctea	—		
15.- CERTIF INFL STCTEA	dgiet.ctea	30 ago 2024 dgiet.ctea	—		
14.- RESOL PRIORIZACION PROYECTO	dgiet.ctea	30 ago 2024 dgiet.ctea	—		
13.- DOCUMENT MAX. AUTORIDAD	dgiet.ctea	30 ago 2024 dgiet.ctea	—		
12.- RUC PREFECTURA	dgiet.ctea	30 ago 2024 dgiet.ctea	—		
11.- MATRIZ DE PROGR PLURIAN Y METAS	dgiet.ctea	30 ago 2024 dgiet.ctea	—		
10.- PERFIL PROYECTO	dgiet.ctea	30 ago 2024 dgiet.ctea	—		
9.- MEMORIAS TECNICAS	dgiet.ctea	30 ago 2024 dgiet.ctea	—		
8.- COSTOS DE FISCALIZACION	dgiet.ctea	30 ago 2024 dgiet.ctea	—		
7.- ACTA ENTREGA RECEPC CONSULT	dgiet.ctea	30 ago 2024 dgiet.ctea	—		
6.- TENENCIA DE PREDIOS	dgiet.ctea	30 ago 2024 dgiet.ctea	—		
5.- VIAB EMPRESA ELECRICA	dgiet.ctea	30 ago 2024 dgiet.ctea	—		
4.- REGUL AMBIENTAL	dgiet.ctea	30 ago 2024 dgiet.ctea	—		
3a.- CERTIF PRESUP OP Y MANT	dgiet.ctea	30 ago 2024 dgiet.ctea	—		
3.- CERTIF DE DISP PRESUP	dgiet.ctea	30 ago 2024 dgiet.ctea	—		

## 13. Firmas de responsabilidad:

Fecha de elaboración: Jueves, 16 de junio del 2025.	
Elaborado por:	Revisado y Aprobado por:
Ing. Diego Racines S. <b>ANALISTA DE PROYECTOS DE INVERSIÓN 1.</b>	Ing. Baldemar Grefa A. <b>DIRECTOR DE INVERSIÓN PÚBLICA.</b>

**Anexo:** Ficha técnica de verificación metodológica.



FICHA TÉCNICA DE VERIFICACIÓN METODOLÓGICA						
NOMBRE DEL PROYECTO:		AMPLIACIÓN Y ASFALTADO DE LA VÍA COSTA AZUL, ILAYACU, SANTA ROSA DE BAJO TALAG, PARROQUIA PUERTO NAPO, CANTON TENA, PROVINCIA DE NAPO.			FECHA:	lunes, 16 de junio de 2025
MONTO:		\$ 5,515,354.72			Ficha Técnica de Verificación Metodológica Nro:	STCTEA-DIP-FTVM-DR-2025-094
ENTIDAD EJECUTORA:		GOBIERNO AUTÓNOMO DESCENTRALIZADO PROVINCIAL DE NAPO.			CÓDIGO:	STCTEA-PY-2024-129
FECHA DE POSTULACIÓN:		28/8/2024			UBICACIÓN:	NAPO/ TENA/ PUERTO NAPO/ TALAG.
SECTOR:		Vialidad y transporte			ÁREA DE INFLUENCIA DIRECTA/ ÁREA DE INCIDENCIA REGIONAL	MINERO
DESCRIPCIÓN A VERIFICAR						
CONCEPTO		CUMPLIMIENTO				OBSERVACIONES
ÍTEM	0. LÍNEA DE INVERSIÓN	Cumple	Cumple parcialmente	No Cumple	Valoración	
1	Línea de Inversión	X			15	
ÍTEM	1. DATOS INICIALES DEL PROYECTO	Cumple	Cumple parcialmente	No Cumple	Valoración	OBSERVACIONES
2	Tipo de solicitud de dictamen			X	0	Se debe colocar Dictamen de Prioridad
3	Nombre Proyecto	X			0.5	
4	Entidad (UDAF)	X			0.5	
5	Entidad operativa desconcentrada (EOD)	X			0.5	
6	Gabinete Sectorial			X	0	Se debe mantener la numeración, títulos y subtítulos
7	Sector, subsector y tipo de inversión		X		0.25	Se debe escoger el subsector de código C1305 Transporte terrestre.
8	Plazo de ejecución		X		0.25	Se debe considerar todas las etapas del proceso, incluidas la recepción provisional y recepción definitiva de la obra.
9	Monto total		X		0.25	Se debe dividir los rubros por fuente de financiamiento, estableciendo el valor de los rubros por obra, fiscalización y ambientales cada uno con su respectivo valor del IVA.
ÍTEM	2. DIAGNÓSTICO Y PROBLEMA	Cumple	Cumple parcialmente	No Cumple	Valoración	OBSERVACIONES
10	Descripción de la situación actual del sector, área o zona de intervención y de influencia por el desarrollo del proyecto		X		0.5	Se debe ordenar la información, empezar describiendo a la provincia, al cantón y parroquias beneficiarias; además, nombrar las fuentes y los años de los cuales se obtuvo la información, actualizarlos de ser necesario.
11	Identificación, descripción y diagnóstico del problema		X		0.5	Describir el problema como un aspecto negativo que afecta al sector de influencia del proyecto. Plantear el árbol de problemas de acuerdo con la problemática descrita; y, plantear las causas del problema establecidas en el árbol de problemas, como los aspectos que dan origen al problema central.
12	Línea base del proyecto		X		2	Se debe detallar los datos estadísticos de cobertura del sistema vial existente y en qué condiciones se encuentra.
13	Análisis de oferta y demanda		X		1	Establecer la oferta y la demanda de acuerdo con la guía.
14	Identificación y caracterización de la población objetivo		X		1.5	Se debe indicar la población va a ser atendida por el proyecto, incluir las características más relevantes de la población.
15	Ubicación geográfica e impacto territorial	X			1	
ÍTEM	3. ARTICULACIÓN CON LA PLANIFICACIÓN	Cumple	Cumple parcialmente	No Cumple	Valoración	OBSERVACIONES
16	Alineación objetivo estratégico institucional( PDOT, Planes de vida)		X		0.5	Se debe alinear conforme a las directrices emitidas por la Secretaría Técnica de la CTEA.
17	Contribución del proyecto a la meta del Plan de Desarrollo para el Nuevo Ecuador 2024-2025		X		0.5	Se debe alinear conforme a las directrices emitidas por la Secretaría Técnica de la CTEA.
18	Alineación al PIA (2021-2025)		X		0.5	Se debe alinear conforme a las directrices emitidas por la Secretaría Técnica de la CTEA.
19	Alineación a los ODS 2030		X		0.5	Se debe alinear conforme a las directrices emitidas por la Secretaría Técnica de la CTEA.
CUMPLIMIENTO						

ÍTEM	4. MATRIZ DE MARCO LÓGICO	CUMPLIMIENTO				OBSERVACIONES
		Cumple	Cumple parcialmente	No Cumple	Valoración	
20	Objetivo general		X		1.5	Redactarlo de manera que refleje el beneficio que se pretende alcanzar con la ejecución proyecto.
	Objetivos específicos		X		1.5	Plantear los objetivos específicos de manera que contribuyan a alcanzar el objetivo general.
21	Indicadores de resultado		X		2.5	Los indicadores deben tener concordancia con el plazo de ejecución del proyecto, y con los objetivos propuestos. Eliminar la tabla de indicadores de línea base.
22	Marco lógico con presupuesto detallado por actividades y Componentes		X		5	Debe estar planteado en base a los objetivos e indicadores del proyecto. El indicador de fin del Marco lógico debe guardar relación con la alineación de la meta del PIA. El presupuesto detallado en la matriz de marco lógico debe estar detallado por componente y actividades definidas.
23	Anualización de las metas de los indicadores del propósito				0	Se debe anualizar las metas de propósito y las de resultados. Guardar relación con el plazo de ejecución del proyecto, con los objetivos e indicadores. Utilizar el formato propuesto en la guía de presentación de programas y proyectos de inversión de la Secretaría Nacional de Planificación.
ÍTEM	5. ANALISIS INTEGRAL	CUMPLIMIENTO				OBSERVACIONES
		Cumple	Cumple parcialmente	No Cumple	Valoración	
24	5.1 Viabilidad técnica		X		1	Se debe justificar de qué manera el proyecto incide o aporta a la región. Además, se debe mencionar y detallar todos los documentos o estudios de los factores a los que se hace referencia, es decir, por los cuales el proyecto es viable técnicamente. Ejemplo, debe colocar la regularización ambiental, viabilidad ambiental, la delegación de competencias, etc., y la resolución del Consejo Municipal en el cual se autorice la postulación del proyecto para el año 2024.
25	Descripción de la Ingeniería del Proyecto			X	0	Se debe verificar que la numeración, títulos y subtítulos estén acorde a la guía. Es necesario realizar una descripción detallada por componente de cómo se van a desarrollar cada uno componentes, describir procesos, metodologías e insumos que se tiene previsto utilizar para la ejecución del proyecto, demostrando su viabilidad técnica, y siempre enfocado en solucionar la problemática.
26	Especificaciones técnicas			X	0	Se debe realizar un resumen de las características físicas y técnicas de los materiales, suministros y servicios que conforman los componentes del proyecto para su ejecución y que se encuentran anexadas y van en base a lo revisado y aprobado por la parte técnica de infraestructura.
	5.2 VIABILIDAD FINANCIERA FISCAL	CUMPLIMIENTO				OBSERVACIONES
		Cumple	Cumple parcialmente	No Cumple	Valoración	
27	Metodologías utilizadas para el cálculo de la inversión total, costos de operación y mantenimiento e ingresos		X		0.5	Se debe señalar y justificar la metodología que se ha utilizado en el cálculo de la inversión total, costos de operación y mantenimiento e ingresos.
28	Identificación y valoración de la inversión total, costos de operación y mantenimiento e ingresos.		X		0.5	Actualizar de acuerdo con los componentes propuestos. Aquí se debe colocar los valores de la Inversión, el detalle de los costos de operación y mantenimiento, los ingresos y especificar los años de vida útil del proyecto de acuerdo con la guía de presentación de programas y proyectos de inversión de la Secretaría Nacional de Planificación.
29	Flujo financiero fiscal		X		0.5	Se debe actualizar el flujo financiero fiscal de acuerdo con los componentes propuestos, colocarlo de manera que este sea legible.
30	Indicadores financieros fiscales	X			1	
	5.3 VIABILIDAD ECONÓMICA	CUMPLIMIENTO				OBSERVACIONES
		Cumple	Cumple parcialmente	No Cumple	Valoración	
31	Metodologías utilizadas para el cálculo de la inversión total, costos de operación y mantenimiento, ingresos y beneficios		X		1	Se debe señalar y justificar la metodología que se ha utilizado en el cálculo de la inversión total, costos de operación y mantenimiento, los ingresos y la valoración de los beneficios.
32	Identificación y valoración de la inversión total, costos de operación y mantenimiento, ingresos y beneficios		X		1	La identificación y valoración de la inversión total debe considerar los mismos conceptos del numeral anterior. Se debe describir los Beneficios valorados, es decir la valoración de los problemas resueltos, ejemplo ahorro de tiempo, incremento de producción, costos evitados, etc.
33	Flujo económico		X		1	Se debe actualizar el flujo económico de acuerdo con los componentes propuestos, colocarlo de manera que este sea legible.
34	Indicadores económicos	X			1	
	5. 4 VIABILIDAD AMBIENTAL Y SOSTENIBILIDAD SOCIAL	CUMPLIMIENTO				OBSERVACIONES
		Cumple	Cumple parcialmente	No Cumple	Valoración	
35	Análisis de impacto ambiental y riesgos		X		0.5	Se debe identificar los posibles impactos por componentes. Se debe describir la manera en que los impactos negativos van a ser prevenidos, mitigados o eliminados, de tal manera que se encuentre garantizada la sustentabilidad ambiental del proyecto.

36	Sostenibilidad social		X		0.5	Se debe describir de qué manera el proyecto ayuda a fomentar la igualdad social, de qué manera busca el equilibrio entre los aspectos económico, social y cultural. revisar anexo 3 de la guía. Además, se debe hacer referencia e identificar a los grupos de atención prioritaria identificados en el Art.35 de la Constitución de la Republica y que vayan a ser atendidos con el proyecto.
ÍTEM	6. FINANCIAMIENTO Y PRESUPUESTO	CUMPLIMIENTO				OBSERVACIONES
		Cumple	Cumple parcialmente	No Cumple	Valoración	
37	Financiamiento y presupuesto		X		1.5	Realizar el cuadro como indica la guía de presentación de programas y proyectos de inversión de la Secretaría Nacional de Planificación, dividiendo las fuentes de financiamiento lo que aporta la STCTEA y el GAD. Debe presentarse por componente, actividad, grupo de gasto y fuente de financiamiento, cada valor debe contar con su cálculo respectivo, diferenciando el IVA, además se debe actualizar conforme lo solicitado por Infraestructura. Revisar que los montos coincidan con los propuestos.
ÍTEM	7. ESTRATEGIA DE EJECUCIÓN	CUMPLIMIENTO				OBSERVACIONES
		Cumple	Cumple parcialmente	No Cumple	Valoración	
38	Estructura operativa		X		0.5	En este punto se debe definir la estrategia de ejecución, estableciendo los procedimientos internos que el GAD realizará para la ejecución de las actividades de cada componente que se prevé realizar en el proyecto, determinando la estructura operativa, de gestión y los procedimientos para la ejecución de las mismas. Se debe colocar un diagrama de la estructura operativa.
39	Arreglos institucionales y modalidad de ejecución		X		0.5	Establecer el tipo de arreglo y las instituciones participantes, de acuerdo con la guía.
40	Cronograma valorado por componentes y actividades		X		1.5	Colocar el cronograma valorado el cual debe estar planteado de acuerdo al plazo establecido, incluyendo todas las etapas del proyecto.
41	Demanda pública nacional plurianual		X		0.5	Se debe colocar la Demanda pública nacional plurianual en el formato propuesto por la guía y actualizarlo de ser necesario.
ÍTEM	8. ESTRATEGIA DE SEGUIMIENTO Y EVALUACIÓN	CUMPLIMIENTO				OBSERVACIONES
		Cumple	Cumple parcialmente	No Cumple	Valoración	
42	Seguimiento a la ejecución				0	Se debe establecer el proceso de seguimiento por componente, en base a los indicadores propuestos.
43	Evaluación de resultados e impactos		X		0.5	Se debe definir el proceso a realizar después de la finalización del proyecto, con el propósito de determinar los productos o metas alcanzadas en base a los indicadores establecidos en la matriz de marco lógico.
44	Actualización de línea base	X			1	Adecuar el texto en base a lo que establece la guía.
ÍTEM	9. ANEXOS		X		0.25	Colocar el orden de acuerdo a los solicitado por la STCTEA.
TOTAL					51.00	CUMPLE
REVISADO POR:						
Ing. Diego Racines Silva. ANALISTA DE PROYECTOS DE INVERSIÓN PÚBLICA 1.						

Dirección: Tungurahua y Juan de Velasco  
Código postal: 160101 / Puyo-Ecuador  
Teléfono: +593-3 253 0635 / 3 288 0006  
www.secretariadelamazonia.gob.ec

